

/ GUÍA PRÁCTICA PARA PRINCIPIANTES Y CREADORES

## ¿Dónde volar en España sin pedir permiso?

Mapa y ejemplos prácticos para que disfrutes tu dron sin complicaciones



### / INTRODUCCIÓN

¿Dónde volar un dron en España sin pedir permisos?

La respuesta es más sencilla de lo que parece: basta con conocer el **mapa oficial de ENAIRE** y aplicar unas reglas básicas.

La **referencia oficial en España** es el mapa de **ENAIRE Drones**, disponible en su [web](#) y en su aplicación móvil gratuita.

Es la herramienta que utilizan tanto pilotos recreativos como profesionales para comprobar si una zona es apta para volar.

En esta guía aprenderás:

- ✓ Cómo interpretar el mapa de zonas de vuelo.
- ✓ Qué áreas debes evitar siempre.
- ✓ Ejemplos reales de lugares donde puedes volar hoy mismo sin complicaciones.

Vamos a verlo paso a paso.

### / COMO USAR EL MAPA OFICIAL DE ENAIRE DRONES

La **única referencia oficial en España** para saber dónde se puede volar un dron es el mapa de **ENAIRE Drones**. Con ella podrás ver en un mapa actualizado las zonas permitidas, restringidas o prohibidas, y así evitar sorpresas o sanciones.

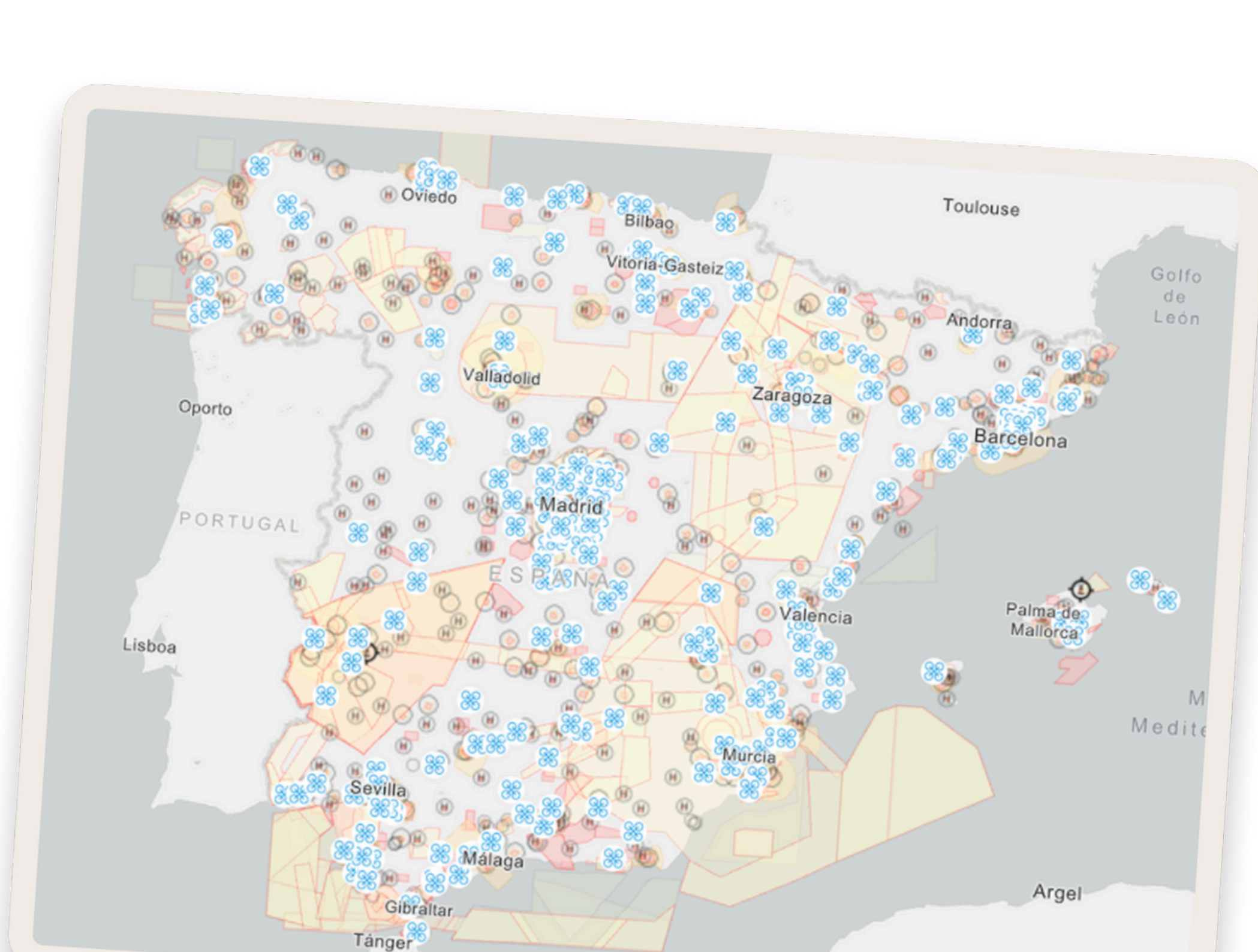
Puedes consultarlo desde:

- Web: [drones.enaire.es](https://drones.enaire.es)
- App gratuita: disponible en iOS y Android.

Aquí te dejo un paso a paso básico para no perderte:

#### /ENTRA EN EL MAPA

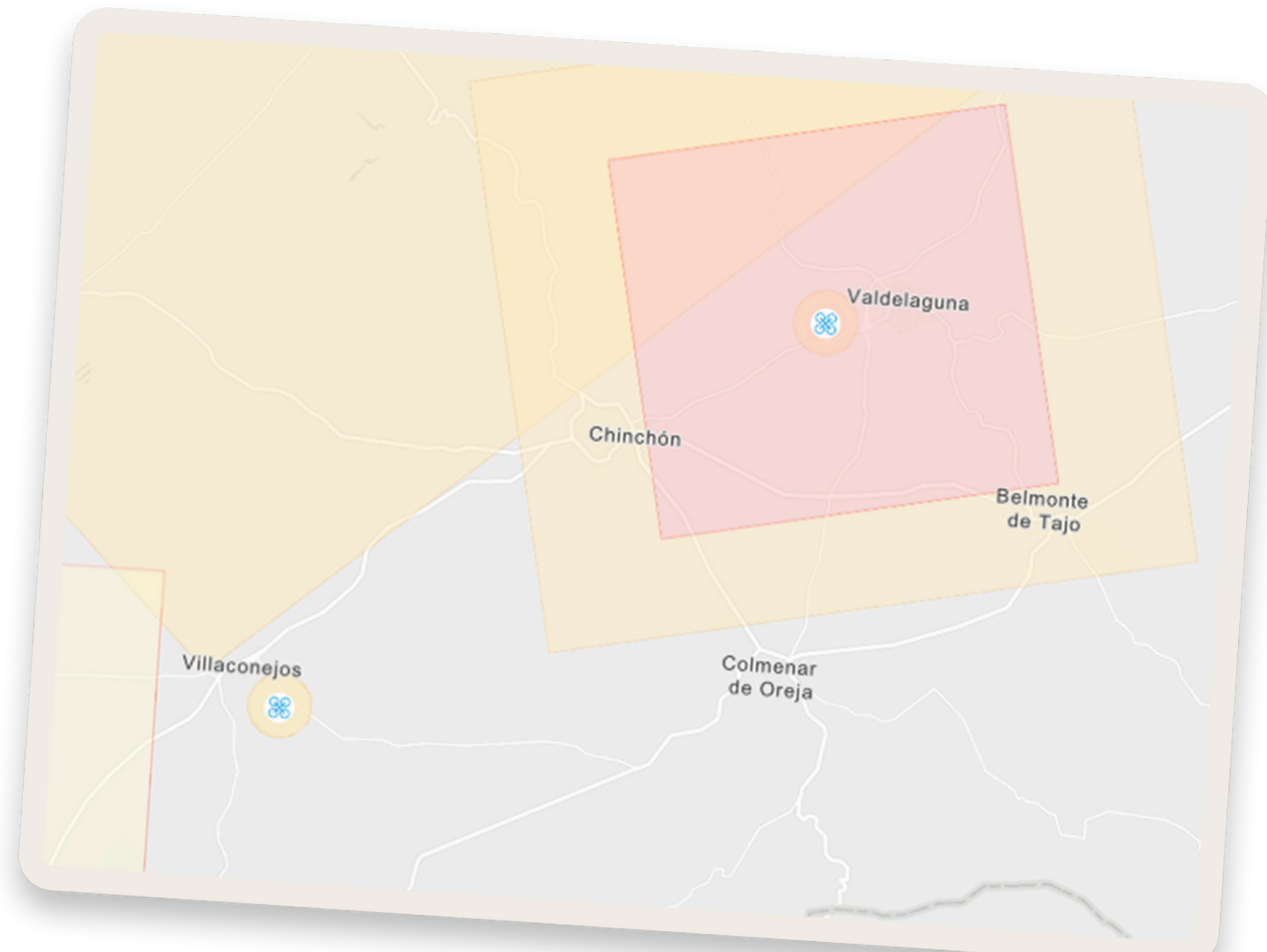
Accede a la web o abre la app. Lo primero que verás es el mapa de España lleno de colores (rojo, amarillo, gris, azul...).



👉 No te preocupes si al principio parece un "caos de colores". Es normal sentirse perdido la primera vez.

En realidad, la clave está en fijarte en unas pocas cosas muy concretas... y en esta guía vamos a verlo con un ejemplo práctico para que lo entiendas en segundos.

Tomemos como ejemplo esta zona, donde tenemos una mezcla de zona roja, amarilla y gris(sin restricciones):



● Rojo: áreas donde en principio está **prohibido volar** (aeropuertos, bases militares, zonas muy restringidas).

En algunos casos sí se podría volar **de forma legal**, pero siempre con las **autorizaciones correspondientes** y siguiendo un proceso más complejo.

👉 Esto lo veremos en detalle en las próximas guías.

● Amarillo: Aquí normalmente se requiere **coordinación previa o permisos específicos**. No es recomendable empezar en estas zonas si eres principiante.

● Gris: Son las zonas que más nos interesan: **espacios libres donde puedes volar sin pedir permisos**, siempre respetando las reglas básicas (altura máxima 120 m, no sobrevolar multitudes, mantener el dron a la vista...).



✅ **Dónde sí puedes volar sin pedir ningún permiso**

Puedes volar libremente en cualquier punto del mapa de España que aparezca en **gris**, es decir, en aquellas zonas donde no haya círculos rojos, naranjas o amarillos que indiquen restricciones.

🔍 **Importante:** en toda el área gris puedes volar sin pedir permisos ni autorizaciones **siempre que no sea un entorno urbano**.

👉 Esto es clave: aunque una zona aparezca en gris, si quieres volar sobre un núcleo urbano (por ejemplo, en la imagen de arriba, el pueblo Colmenar de Oreja), deberás **presentar una notificación al Ministerio del Interior con al menos 5 días de antelación**.

📌 **Lo que viene:** próximamente publicaré una guía paso a paso explicando cómo hacer este trámite de forma sencilla, para que puedas planificar vuelos en entornos urbanos sin complicaciones.

¿Qué se considera entorno urbano?  
(OFICIALMENTE SEGÚN ENAIRE)

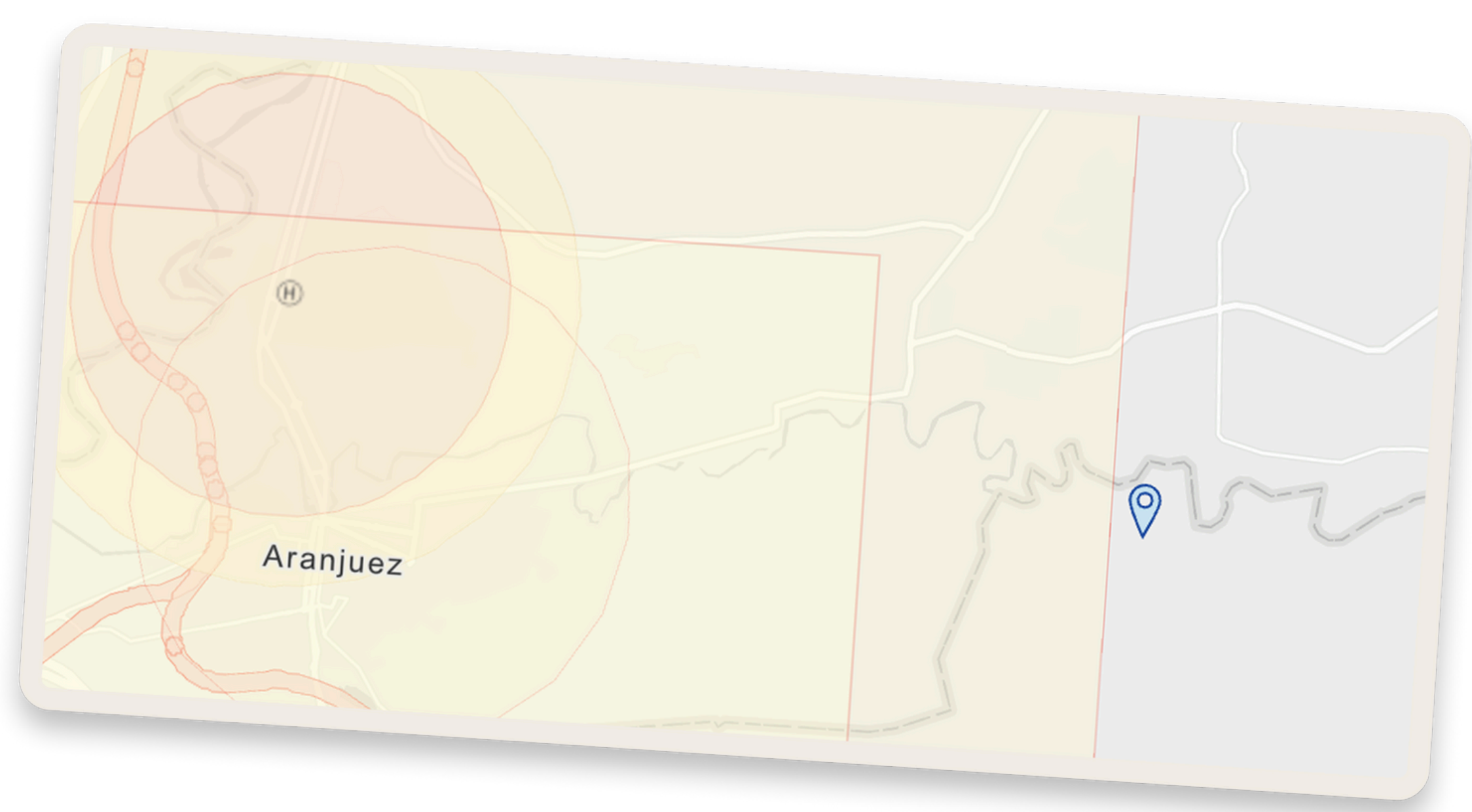
a) Núcleos de población con áreas consolidadas por la edificación;

b) Áreas residenciales, comerciales o industriales cuyos terrenos cuenten, acumulativamente, al menos, con accesos rodados, vías públicas pavimentadas para acceso peatonal, evacuación de aguas y alumbrado público; y

c) Áreas recreativas, que sean de acceso público y en las existan construcciones o instalaciones, permanentes o eventuales para el ocio, el recreo o el deporte, entre las que, en todo caso, se encuentran las playas que reúnan ambos

## Ejemplo práctico: Castillo de Oreja (Toledo)

En el mapa de ENAIRE, la zona del **Castillo de Oreja** aparece en gris (en la imagen se encuentra donde el pin), lo que significa que se puede volar sin pedir permisos.



Esto lo convierte en un lugar ideal para practicar con tu dron y obtener tomas espectaculares del paisaje y de las ruinas del castillo.

**🔍 Importante:** fíjate que, aunque la zona es gris, no se trata de un entorno urbano, sino de un paraje aislado.

**👉** Por eso **sí está permitido volar libremente aquí**, siempre respetando la altura máxima de 120 m y manteniendo el dron dentro de tu campo visual.

**📸 Tip:** al ser una construcción en ruinas y estar en lo alto de un cerro, es perfecto para practicar vuelos de órbita y planos de descubrimiento con el paisaje de fondo.

Aquí te muestro algunas de mis propias capturas en la zona, para que te hagas una idea de lo que puedes encontrar al volar allí.



## / CONCLUSIONES

Volar tu dron en España **sin pedir permisos** es mucho más fácil de lo que parece.

Solo necesitas dos cosas:

- Conocer el mapa oficial de **ENAIRE Drones**.
- Buscar las **zonas en gris**, evitando siempre núcleos urbanos y áreas protegidas.

Con este simple hábito podrás volar de forma 100% legal, ganar confianza y disfrutar al máximo de tu dron desde el primer día.

👉 En la próxima guía te enseñaré cómo dar un paso más: **volar en entornos urbanos de manera legal**, explicando paso a paso cómo presentar la notificación al Ministerio del Interior.

Hasta entonces... ¡feliz vuelo con tu dron!



/Disfruta de tu vuelo!